

Soirée d'information Georges Henri

Comprendre le projet de réaménagement
de l'avenue Georges Henri

28.04.2026

Qui sommes nous ?

Wolu-Inter-Quartiers ASBL

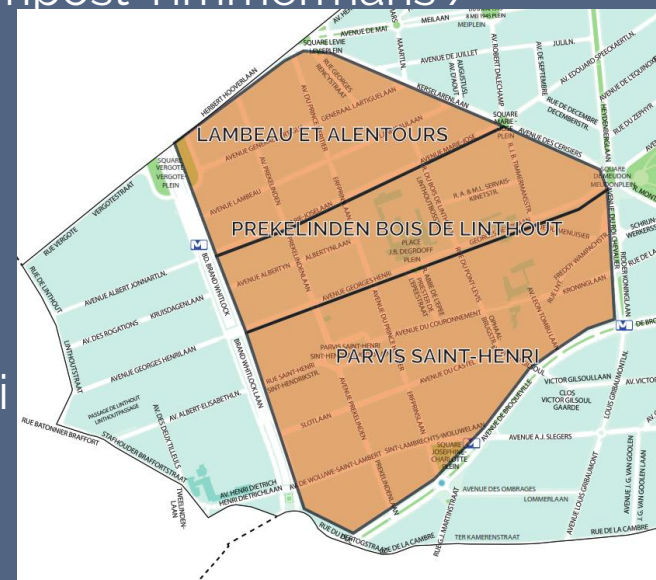


- Association sans but lucratif
- Rassemble les comités de quartier de WSL
- Objectif :
 - de défendre et développer la qualité de vie urbaine
 - Promouvoir les initiatives citoyennes
- Des rencontres, des conférences, des groupes de travail, des ateliers, ...

Comité de quartier du Haut Woluwe



- Citoyen / bénévole / riverain
- Potager et compost Timmermans / Itterbeek
- Fêtes de quartier
- Brocante des Enfants
- Concert du Parvis St Henri
- ...



Qui sommes nous ?

Wolu-Inter-Quartiers ASBL

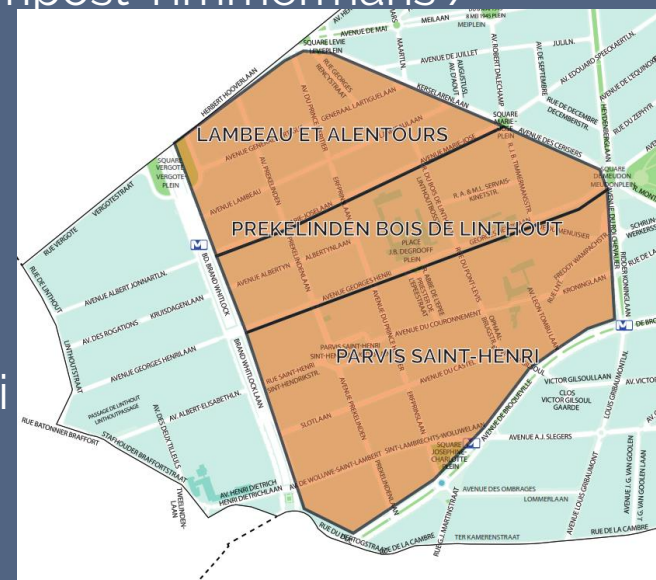


- Association sans but lucratif
- Rassemble les comités de quartier de WSL
- Objectif :
 - de défendre et développer la qualité de vie urbaine
 - Promouvoir les initiatives citoyennes
- Des rencontres, des conférences, des groupes de travail, des ateliers, ...

Comité de quartier
du Haut Woluwe



- Citoyen / bénévole / riverain
- Potager et compost Timmermans / Itterbeek
- Fêtes de quartier
- Brocante des Enfants
- Concert du Parvis St Henri
- ...



**N'hésitez pas à venir nous voir en fin de
rencontre si vous avez des questions !**

Les objectifs de la soirée

- Présenter le projet de réaménagement de l'avenue Georges Henri **TEL QU'IL EST SOUMIS A L'ENQUETE PUBLIQUE**
- Vulgariser le dossier et les nombreux documents qui le compose
- Répondre à vos questions (dans la mesure de nos capacités)
- Expliquer comment chacun peut réagir

L'enquête publique en cours

- 5 réunions avec les habitants et/ou les commerçants
- Dossier déposé par la commune le 10/02/2026
- Enquête publique du **08/04 au 07/05/2026**
- Commission de concertation le **22/05/2026**

- Avis de Bruxelles-Mobilité, CRMS, SIAMU, STIB, VIVAQUA, Commission de concertation et de la Commune
- **Décision d'octroi du permis = pouvoir Régional**
(Urban.Brussels)

L'enquête publique en cours

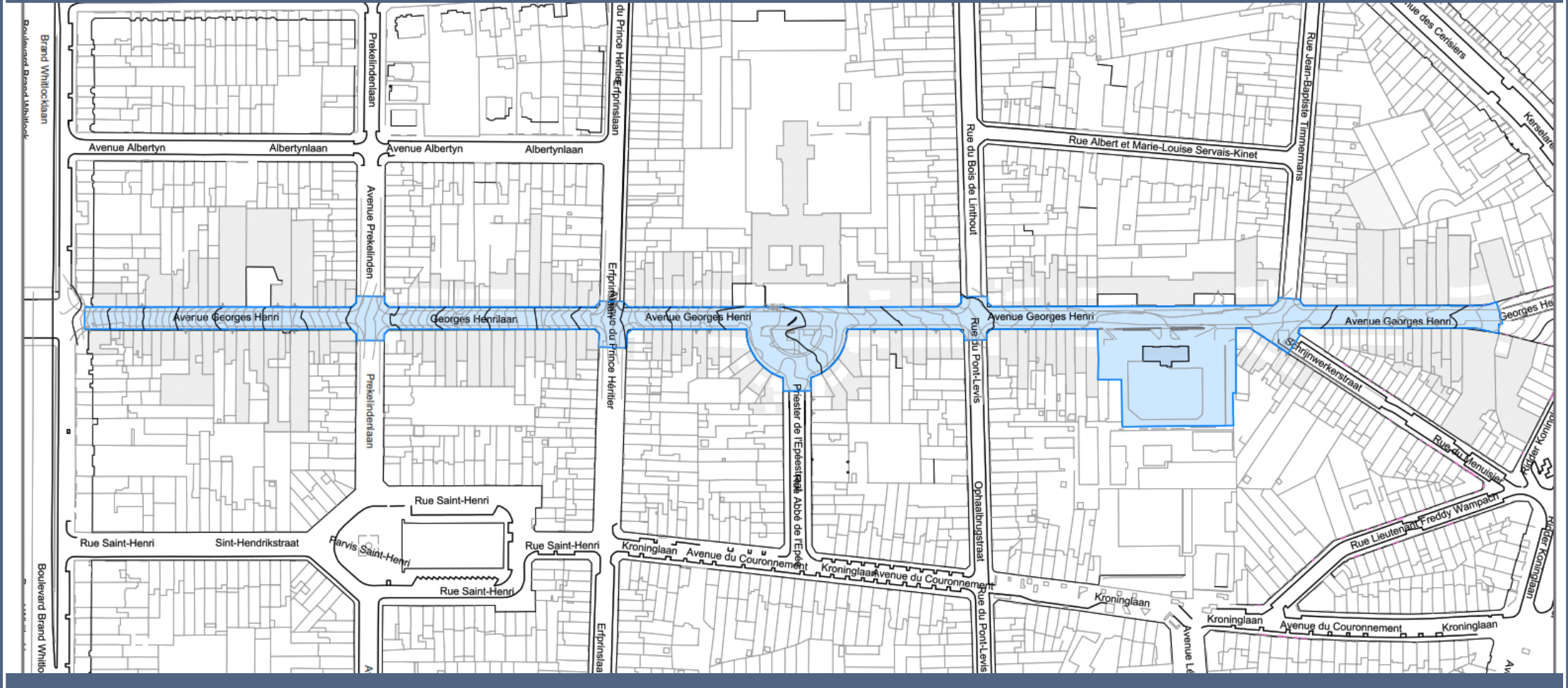
- Dossier complet consultable via :
 - www.openpermits.brussels
 - Service urbanisme de la commune
 - Mercredi entre 9h00 et 12h00
 - Sur rendez-vous – 02 761 26 14 – lundi et vendredi matin et jeudi soir
- Résumé via wiq.be/gh1200



L'Avenue Georges Henri

Le contexte du projet

Av. Georges Henri – le périmètre



Av. Georges Henri – le périmètre

- Du square Meudon (non-inclus) jusqu'au boulevard Brand Whitlock
- Comprend la métairie Van Meyel et le square Degrooff

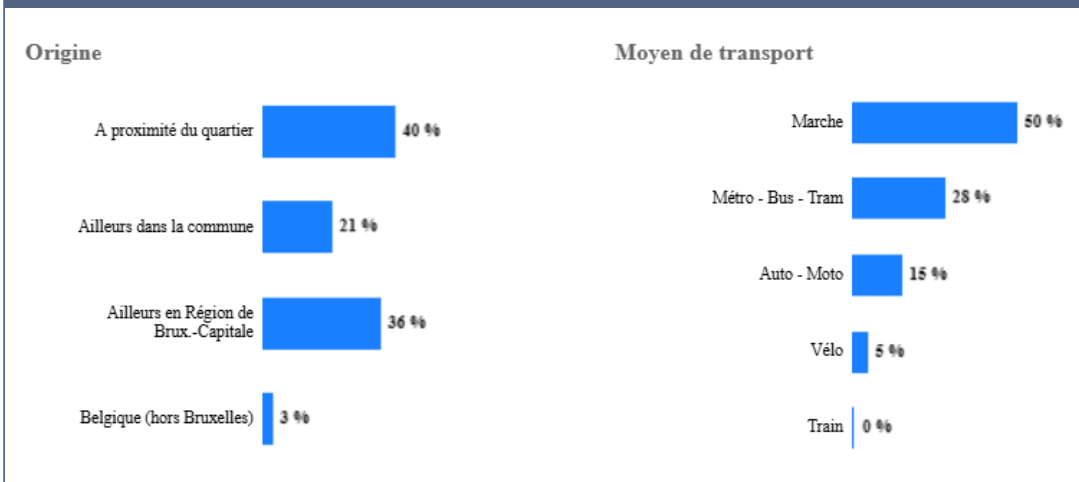
Av. Georges Henri – Un axe majeur

- Une des plus anciennes artères commerçantes de la commune (percée entre 1870 et 1890)
- Une forte mixité d'usage : dominance commerciale et résidentielle, ponctuée d'équipements scolaires et espaces publics de proximité
- Axe de passage important : habitants, clients, STIB, livraisons, passants...
- Environs 170 commerces et 2 écoles

Av. Georges Henri – Mobilité et Enjeux

- Profil des passants

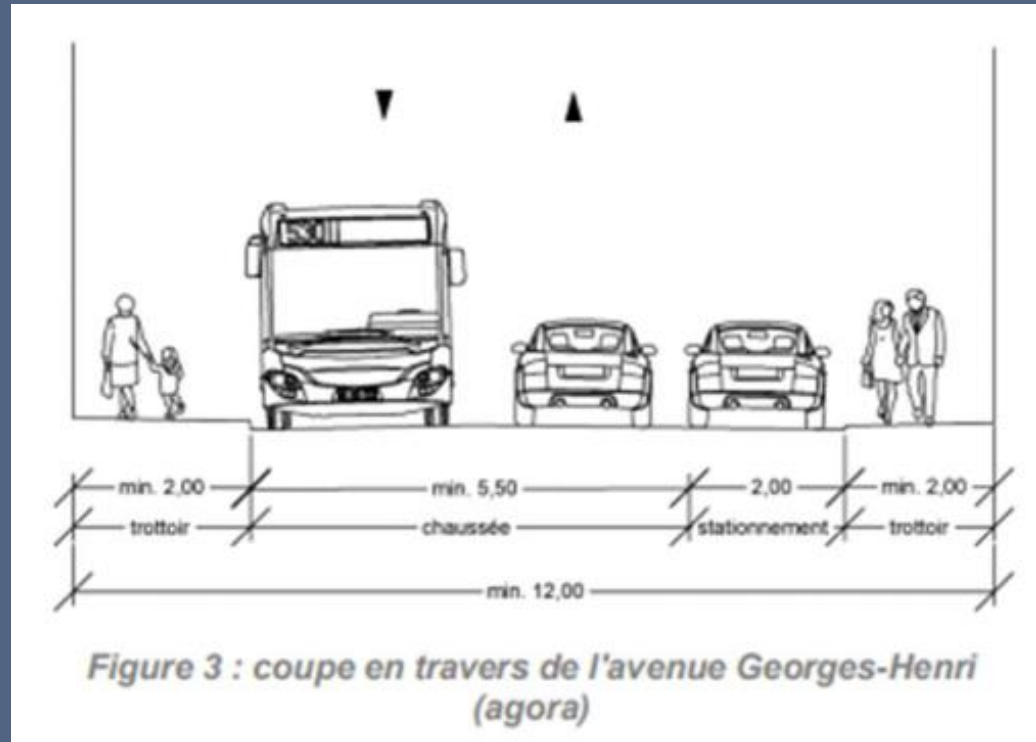
Source: Hub.Brussels – 336 enquêtes réalisées en mai 2024



- Enjeux identifiés

- Trottoirs parfois étroits
- Conflits d'usages
- Peu de végétation
- Enjeux climatique

Av. Georges Henri – Existant



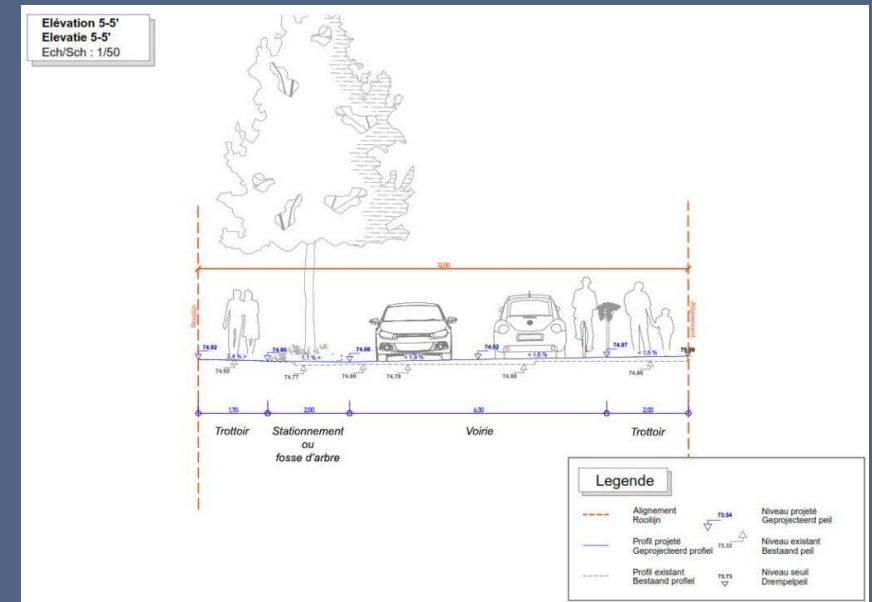


Avenue Georges Henri

Le projet de réaménagement

Le projet – philosophie générale

- du stationnement alterné d'un côté puis de l'autre de la voirie (en fonction des tronçons)
- une largeur de trottoir côté stationnement allant de 1,7m à 3,7m ponctuellement
- des trottoirs de 2m de large du côté sans stationnement
- une chaussée élargie à 6,30m pour faciliter le passage des bus



Le projet – philosophie générale

- l'intégration des zones de livraison avec un léger agrandissement,
- la plantation d'arbres supplémentaire et de zone végétalisée là où c'est possible,
- l'utilisation d'un revêtement semi-perméable sous les zones de stationnement,
- la sécurisation des carrefours et des traversées


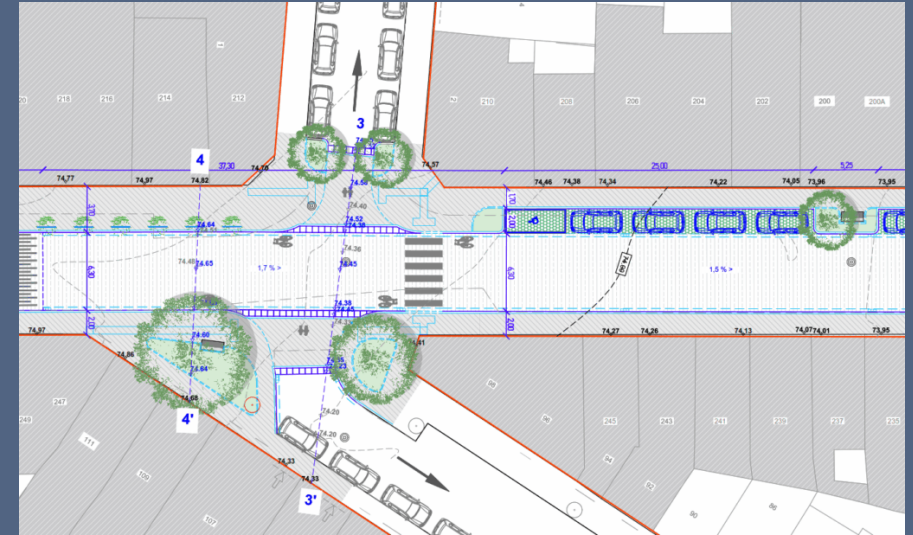
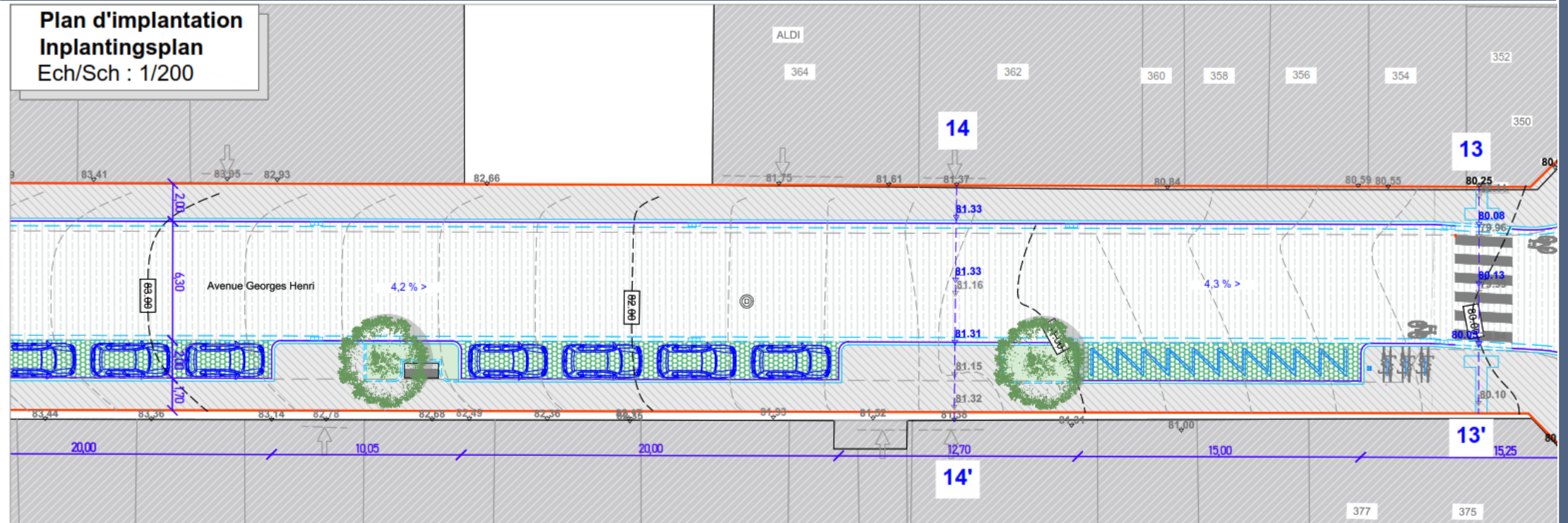


Figure 19 : Pavés types choisis pour l'avenue (source : Demandeur)

Le projet – philosophie générale

Plan d'implantation
Inplantingsplan
Ech/Sch : 1/200



Le projet – tronçon Meudon/Menuisier

- Profil « type »
- Sécurisation du carrefour Menuisier/Timmermans
- Plantation d'arbres (7 plantés pour 1 abattus)
- Stationnement change de côté

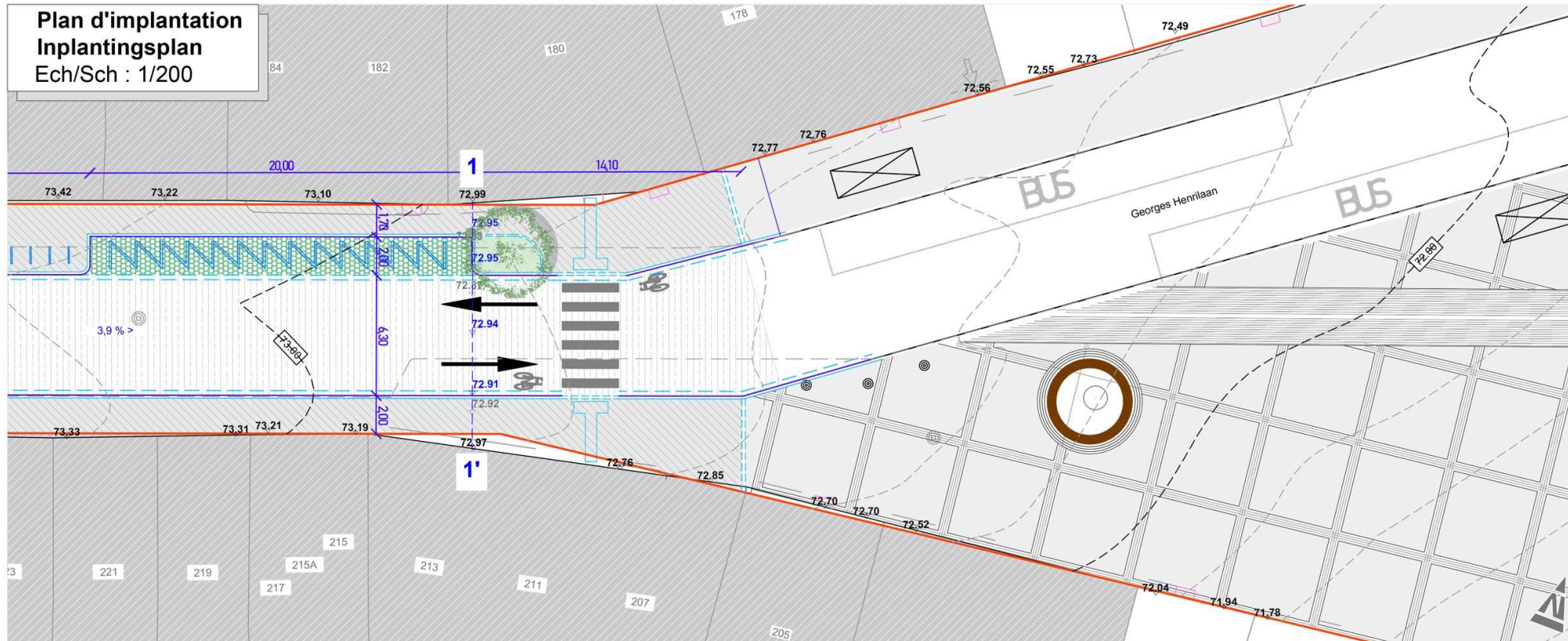
- Bordure Boordsteen
- Bordure enterrée Verzonken boordsteen
- Filet d'eau Watergreppel
- Tracer Bestaande

- Marquage Markering
- Courbe de niv. maîtresse exi. (1 m) Peilcurve bestaande hoofdhoogtelijn (1 m)
- Courbe de niv. existante (0,2 m) Bestaande peilcurve (0,2 m)
- Pente existante/Bestaande helling Pente projetée/Geplande helling

- 0,73% > Marquage Markering
- 0,73% > Courbe de niv. maîtresse exi. (1 m) Peilcurve bestaande hoofdhoogtelijn (1 m)
- Courbe de niv. existante (0,2 m) Bestaande peilcurve (0,2 m)
- Pente existante/Bestaande helling Pente projetée/Geplande helling

- Entrée de commerce Handelsingang
- Plantation haute/basse Hoog/laag beplanting
- Arbre existant Bestaande boom
- Arbre à supprimer Te verwijderen boom
- Assise Zitting

**Plan d'implantation
Inplantingsplan**
Ech/Sch : 1/200



- Arbre projetée Geplande boom
- Dalles podotactiles Blindengeleidetegels
- Niveau existant Bestaand peil
- Niveau projet Projectpeil

- Taque Putdeksel
- Avaloir projeté Geplande waterslikker
- Banc Bank
- Barrière fleurie Dranghekkens met bloemen

- 1-1' Trait de coupe Snijlijn
- Pavé béton Betonstraatsteen
- Pavé béton à joints ouvert Betonstraatsteen met open voegen
- Pavé pierre naturel Natuursteen kassei

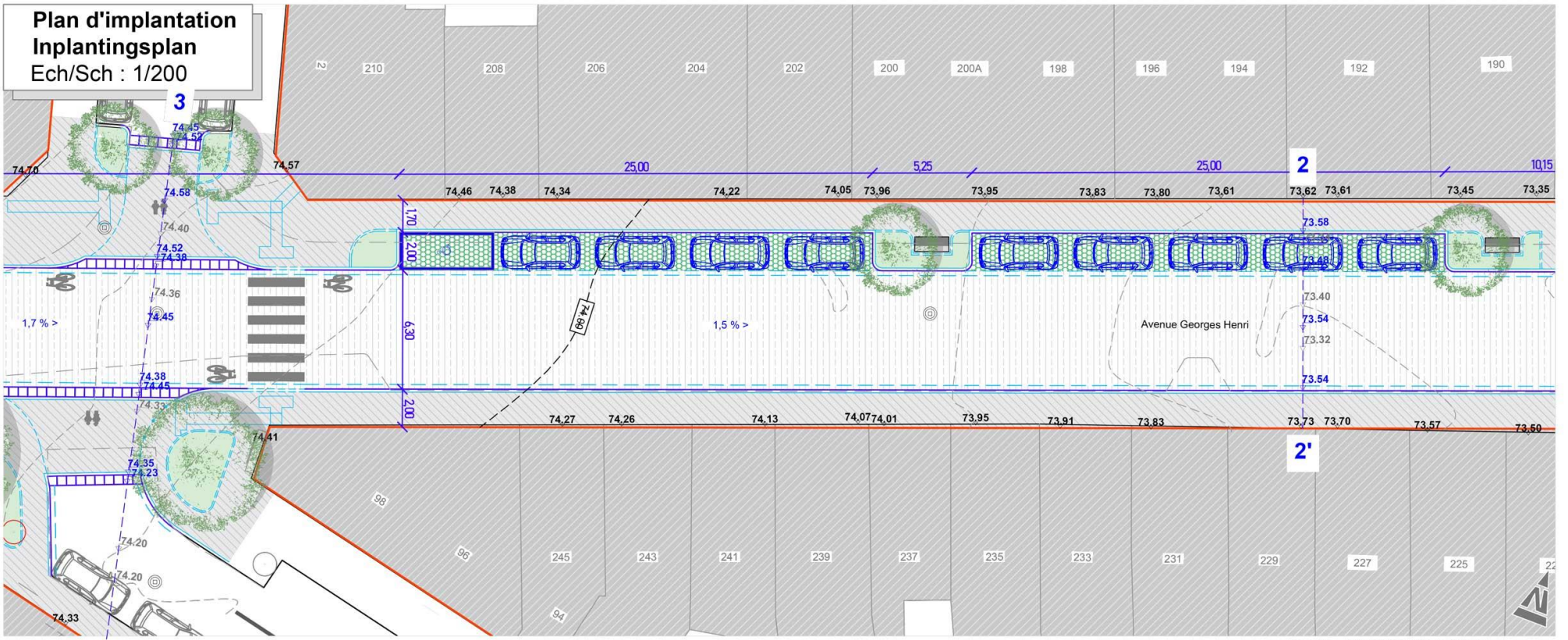
- Pavé pierre naturel Natuursteen kassei
- Asfalte Asphalt
- Bâti Frame
- Bollard Paal
- Passage de noue Wadi-doorgang

- Bordure Boordsteen
- Bordure enterrée Verzonken boordsteen
- Filet d'eau Watergreppel
- Tracer Bestaande

- Marquage Markering
- Courbe de niv. maîtresse exi. (1 m) Peilcurve bestaande hoofdhoogtelijn (1 m)
- Courbe de niv. existante (0,2 m) Bestaande peilcurve (0,2 m)
- Pente existante/Bestaande helling
- Pente projetée/Geplande helling

- 0,73% > Marquage Markering
- 0,73% > Marquage Markering
- Courbe de niv. maîtresse exi. (1 m) Peilcurve bestaande hoofdhoogtelijn (1 m)
- Courbe de niv. existante (0,2 m) Bestaande peilcurve (0,2 m)
- Pente existante/Bestaande helling
- Pente projetée/Geplande helling

- Entrée de commerce Handelsingang
- Plantation haute/basse Hoog/laag beplanting
- Arbre existant Bestaande boom
- Arbre à supprimer Te verwijderen boom
- Assise Zitting



- 3 Arbre projetée Geplande boom
- Dalles podotactiles Blindengeleidetegels
- Niveau existant Bestaand peil
- Niveau projet Projectpeil

- Taque Putdeksel
- Avaloir projeté Geplande waterslikker
- Banc Bank
- Barrière fleurie Dranghekkens met bloemen

- 1-1' Trait de coupe Snijlijn
- Pavé béton Betonstraatsteen
- Pavé béton à joints ouvert Betonstraatsteen met open voegen
- Pavé pierre naturel Natuursteen kassei

- Pavé pierre naturel Natuursteen kassei
- Asphalte Asfalt
- Bâti Frame
- Bollard Paal
- Passage de noue Wadi-doorgang

Le projet – tronçon Van Meyel

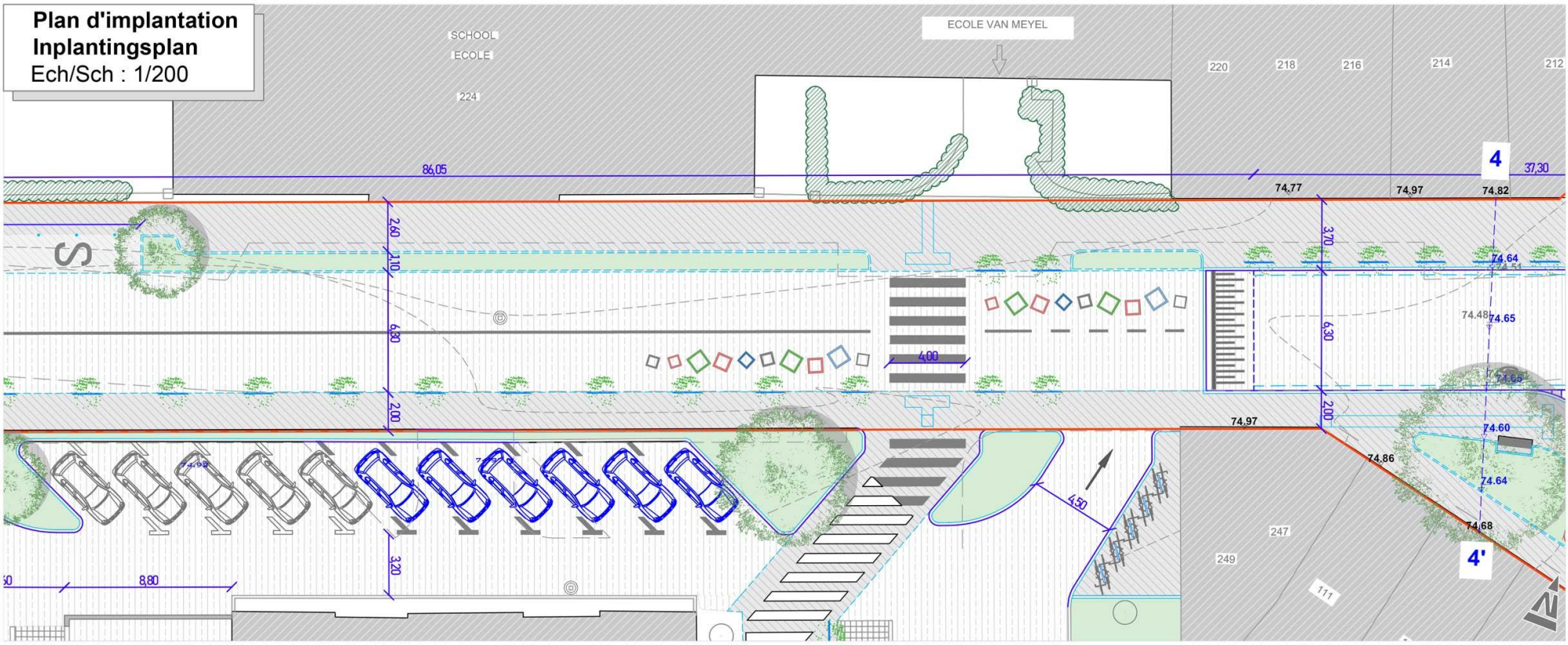
- Présence de l'école Van Meyel et de la Métairie
- Création d'un plateau surélevé et de marquages au sol
- Modification du stationnement (suppression et changement de côté)
- Réorganisation du parking de la Métairie Van Meyel
 - Disparition du Fritkot
 - Installation de bulles à verre enterrées
 - Installation d'un box vélo de 20 places (pour les riverains)
 - 28 emplacements de stationnement conservé sur 36 ?
 - Circulation modifiée : entrée/sortie; suppression du contournement

- Bordure Boordsteen
- Bordure enterrée Verzonken boordsteen
- Filet d'eau Watergreppel
- Tracer Bestaande

- Marquage Markering
- Courbe de niv. maîtresse exi. (1 m) Peilcurve bestaande hoofdhoogtelijn (1 m)
- Courbe de niv. existante (0,2 m) Bestaande peilcurve (0,2 m)
- Pente existante/Bestaande helling Pente projetée/Geplande helling

- 0,73% > Marquage Markering
- Courbe de niv. maîtresse exi. (1 m) Peilcurve bestaande hoofdhoogtelijn (1 m)
- Courbe de niv. existante (0,2 m) Bestaande peilcurve (0,2 m)
- Pente existante/Bestaande helling Pente projetée/Geplande helling

- Entrée de commerce Handelsingang
- Plantation haute/basse Hoog/laag beplanting
- Arbre existant Bestaande boom
- Arbre à supprimer Te verwijderen boom
- Assise Zitting



Plan d'implantation
Inplantingsplan
Ech/Sch : 1/200

- Arbre projetée Geplande boom
- Dalles podotactiles Blindengeleidetegels
- Niveau existant Bestaand peil
- Niveau projet Projectpeil

- Taque Putdeksel
- Avaloir projeté Geplande waterslikker
- Banc Bank
- Barrière fleurie Dranghekkens met bloemen

- 1-1' Trait de coupe Snijlijn
- Pavé béton Betonstraatsteen
- Pavé béton à joints ouvert Betonstraatsteen met open voegen
- Pavé pierre naturel Natuursteen kassei

- Pavé pierre naturel Natuursteen kassei
- Asfalte Asphalt
- Bâti Frame
- Bollard Paal
- Passage de noue Wadi-doorgang

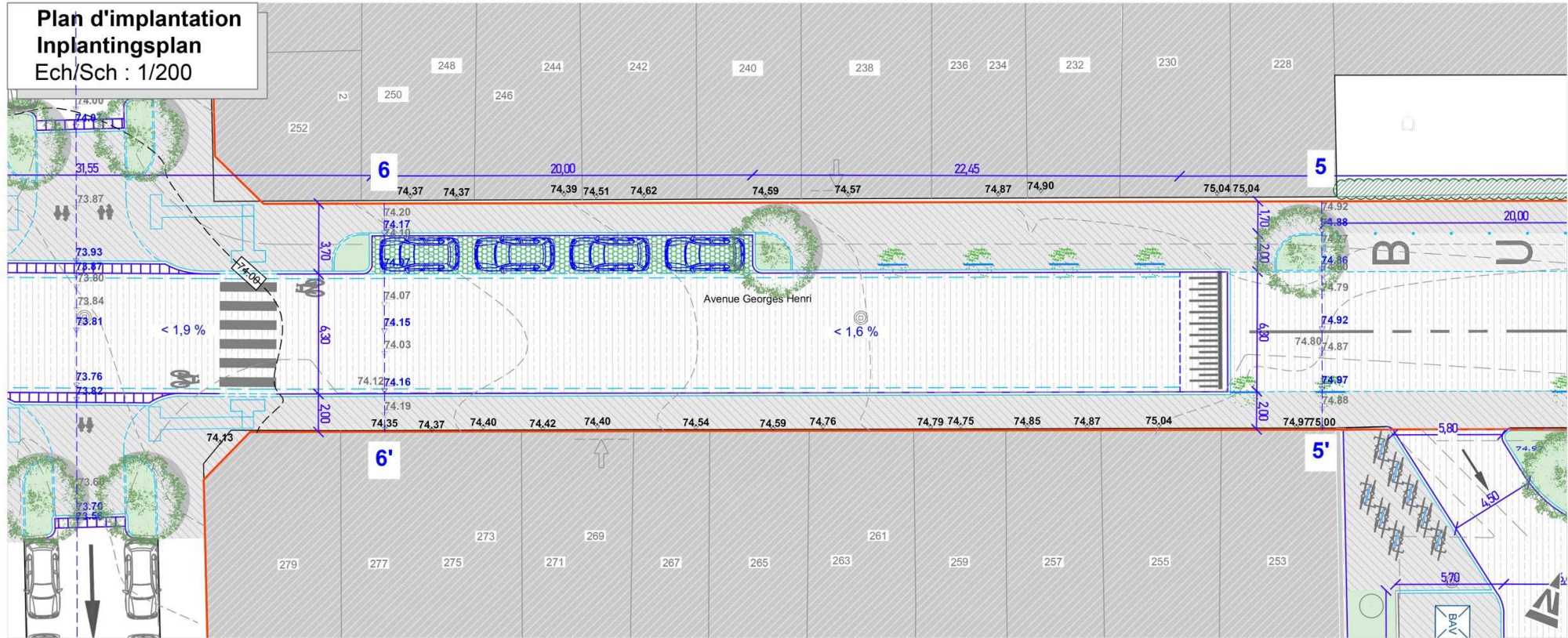
- Bordure Boordsteen
- Bordure enterrée Verzonken boordsteen
- Filet d'eau Watergreppel
- Tracer Bestaande

- Marquage Markering
- Courbe de niv. maîtresse exi. (1 m) Peilcurve bestaande hoofdhoogtelijn (1 m)
- Courbe de niv. existante (0,2 m) Bestaande peilcurve (0,2 m)
- Pente existante/Bestaande helling Pente projetée/Geplande helling

- 0,73% > Marquage Markering
- 0,73% > Marquage Markering
- Courbe de niv. maîtresse exi. (1 m) Peilcurve bestaande hoofdhoogtelijn (1 m)
- Courbe de niv. existante (0,2 m) Bestaande peilcurve (0,2 m)
- Pente existante/Bestaande helling Pente projetée/Geplande helling

- Entrée de commerce Handelsingang
- Plantation haute/basse Hoog/laag beplanting
- Arbre existant Bestaande boom
- Arbre à supprimer Te verwijderen boom
- Assise Zitting

Plan d'implantation
Inplantingsplan
Ech/Sch : 1/200



- 7' Arbre projetée Geplande boom
- Dalles podotactiles Blindengeleidetegels
- Niveau existant Bestaand peil
- Niveau projet Projectpeil

- Taque Putdeksel
- Avaloir projeté Geplande waterslikker
- Banc Bank
- Barrière fleurie Dranghekkens met bloemen

- 1-1' Trait de coupe Snijlijn
- Pavé béton Betonstraatsteen
- Pavé béton à joints ouvert Betonstraatsteen met open voegen
- Pavé pierre naturel Natuursteen kassei

- Pavé pierre naturel Natuursteen kassei
- Asfalte Asfalt
- Bâti Frame
- Bollard Paal
- Passage de noue Wadi-doorgang



















WOLUVE-SAINT-LAMBERT
SINT-LAMBRECHT-WOLUVE

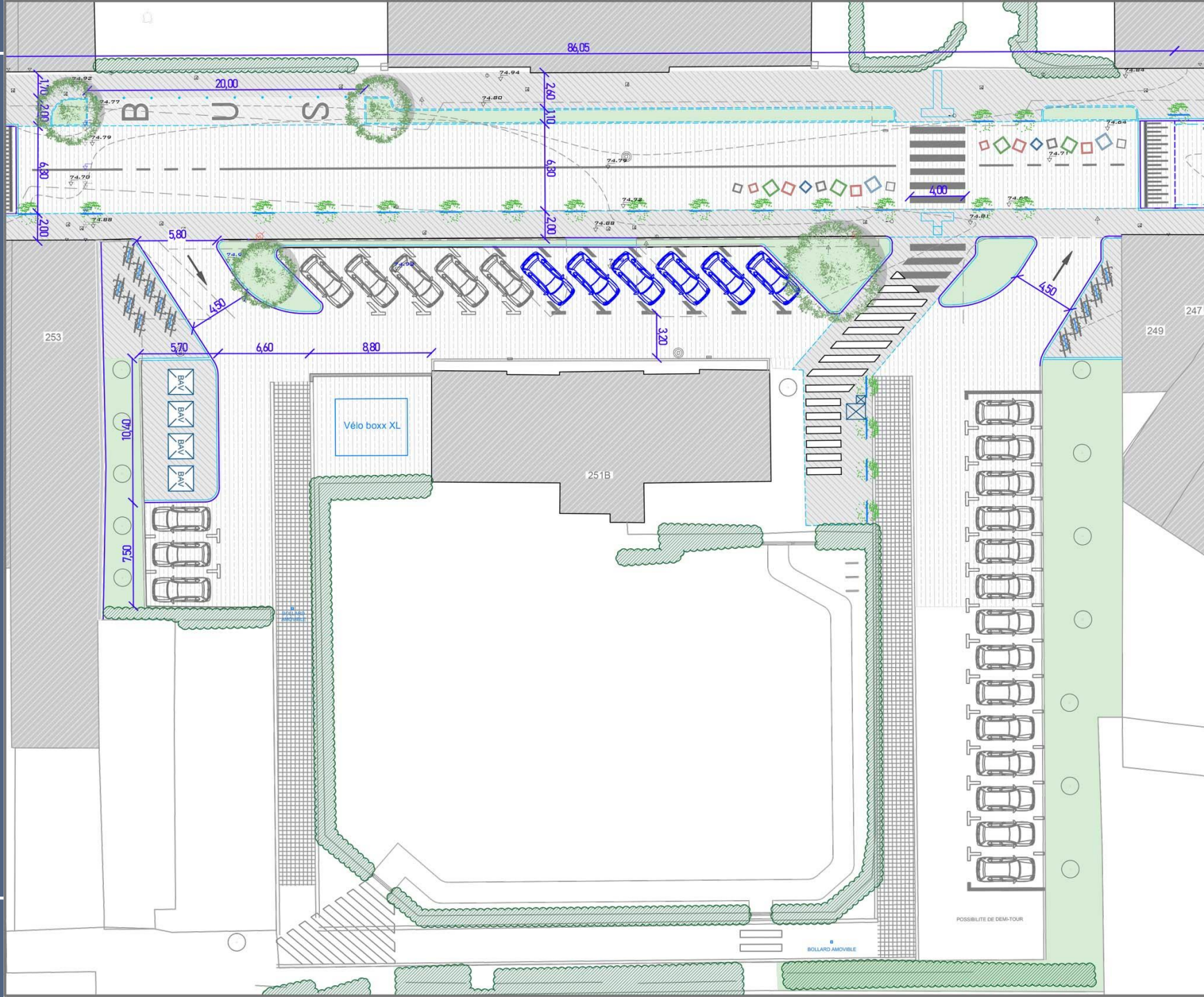
Date:
09/02/26
Echelle:
1/250

Projet:
d'aménagement du
parking de la
Metairie

A3

Legende

-  Bordure
-  Bordsteen
-  Eléments existant
-  Bestaande elementen
-  Marquage existant
-  Bestaande markering
-  Nouveau marquage
-  Nieuw markering
-  Haie
-  Haag
-  Arbre
-  Boom
-  Espace vert
-  Groen plek
-  Bulle à verre
-  Glasbol



Le projet – tronçon Sq. Degrooff

- Trottoir élargis devant l'Institut Royal des Sourds et Muets
- Marquages au sol
- Modification du Sq. Degrooff
 - Mise en plein-pied – zone de rencontre
 - Suppression du stationnement en épis
 - Augmentation des superficies perméable et des arbres (de 7 à 13)
 - Création d'un espace central de 210m²
 - Déconnexion de l'égouttage de 700m² de voirie pour infiltration sur/sous le square Degrooff

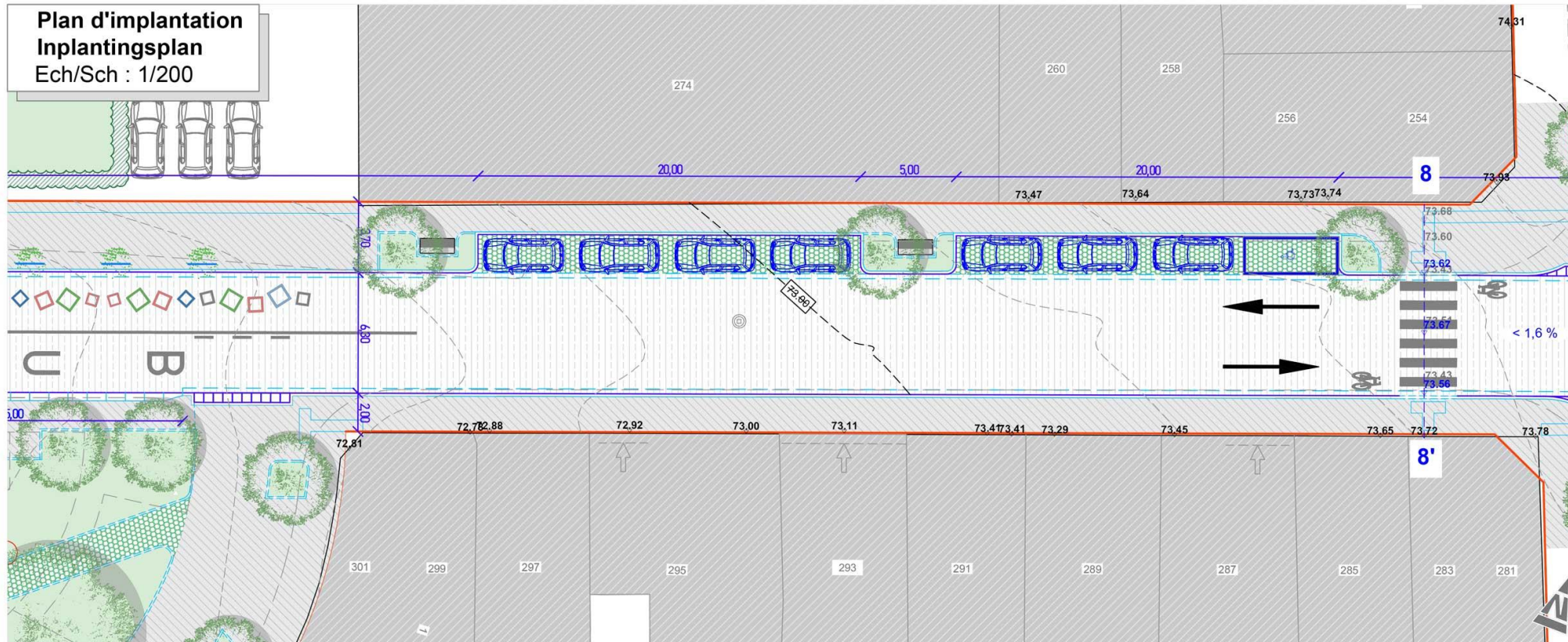
- Bordure Boordsteen
- Bordure enterrée Verzonken boordsteen
- Filet d'eau Watergreppel
- Tracer Bestaande

- Marquage Markering
- Courbe de niv. maîtresse exi. (1 m) Peilcurve bestaande hoofdhoogtelijn (1 m)
- Courbe de niv. existante (0,2 m) Bestaande peilcurve (0,2 m)
- Pente existante/Bestaande helling Pente projetée/Geplande helling

- 0,73% > Marquage Markering
- 0,73% > Courbe de niv. maîtresse exi. (1 m) Peilcurve bestaande hoofdhoogtelijn (1 m)
- Courbe de niv. existante (0,2 m) Bestaande peilcurve (0,2 m)
- Pente existante/Bestaande helling Pente projetée/Geplande helling

- Entrée de commerce Handelsingang
- Plantation haute/basse Hoog/laag beplanting
- Arbre existant Bestaande boom
- Arbre à supprimer Te verwijderen boom
- Assise Zitting

Plan d'implantation
Inplantingsplan
Ech/Sch : 1/200



- Arbre projetée Geplande boom
- Dalles podotactiles Blindengeleidetegels
- Niveau existant Bestaand peil
- Niveau projet Projectpeil

- Taque Putdeksel
- Avaloir projeté Geplande waterslikker
- Banc Bank
- Barrière fleurie Dranghekkens met bloemen

- 1-1' Trait de coupe Snijlijn
- Pavé béton Betonstraatsteen
- Pavé béton à joints ouvert Betonstraatsteen met open voegen
- Pavé pierre naturel Natuursteen kassei

- Pavé pierre naturel Natuursteen kassei
- Asfalte Asfalt
- Bâti Frame
- Bollard Paal
- Passage de noue Wadi-doorgang

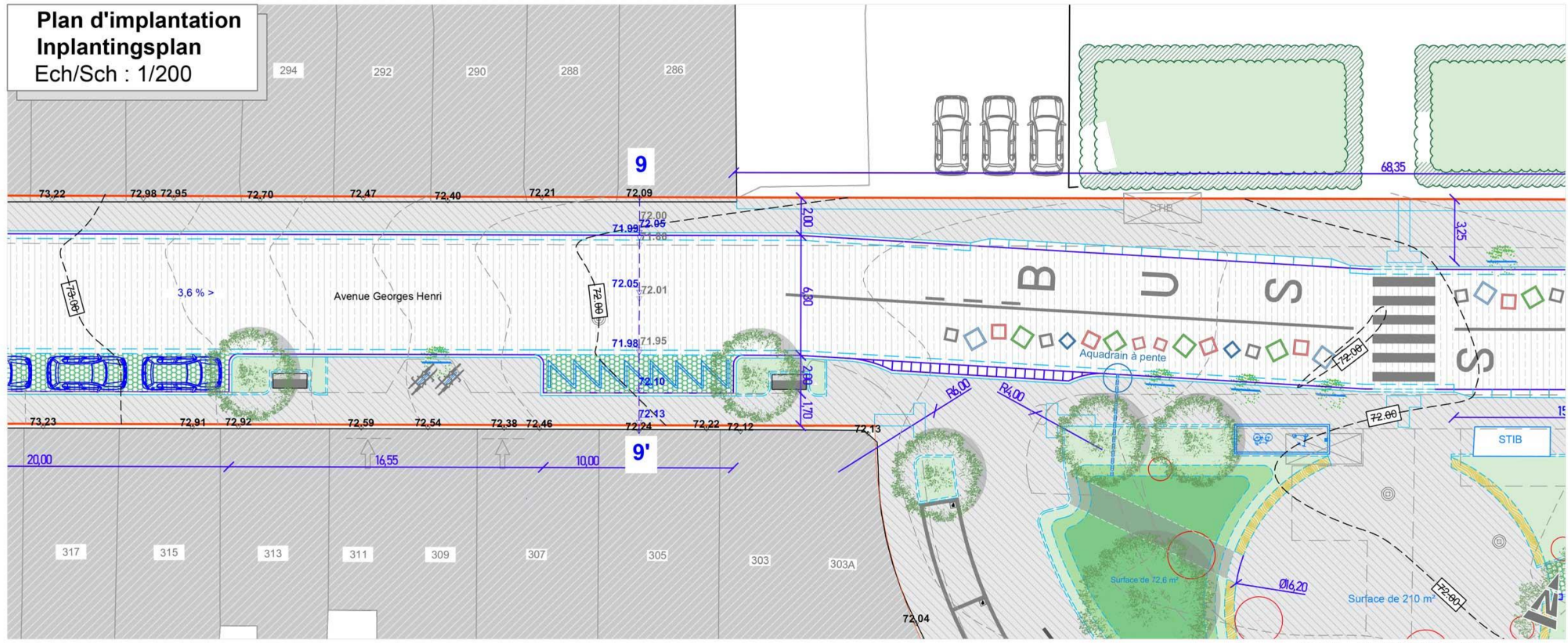
- Bordure Boordsteen
- Bordure enterrée Verzonken boordsteen
- Filet d'eau Watergreppel
- Tracer Bestaande

- Marquage Markering
- Courbe de niv. maîtresse exi. (1 m) Peilcurve bestaande hoofdhoogtelijn (1 m)
- Courbe de niv. existante (0,2 m) Bestaande peilcurve (0,2 m)
- Pente existante/Bestaande helling Pente projetée/Geplande helling

- 0,73% > Marquage Markering
- 0,73% > Courbe de niv. maîtresse exi. (1 m) Peilcurve bestaande hoofdhoogtelijn (1 m)
- Courbe de niv. existante (0,2 m) Bestaande peilcurve (0,2 m)
- Pente existante/Bestaande helling Pente projetée/Geplande helling

- Entrée de commerce Handelsingang
- Plantation haute/basse Hoog/laag beplanting
- Arbre existant Bestaande boom
- Arbre à supprimer Te verwijderen boom
- Assise Zitting

**Plan d'implantation
Inplantingsplan**
Ech/Sch : 1/200

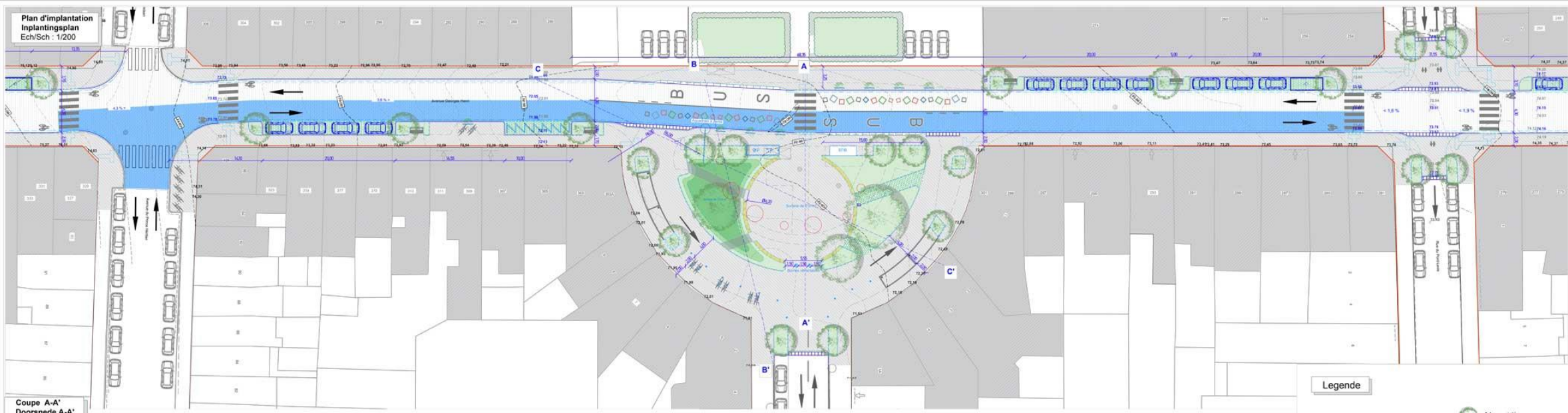


- Arbre projetée Geplande boom
- Dalles podotactiles Blindengeleidetegels
- Niveau existant Bestaand peil
- Niveau projet Projectpeil


- Taque Putdeksel
- Avaloir projeté Geplande waterslikker
- Banc Bank
- Barrière fleurie Dranghekkens met bloemen

- 1-1' Trait de coupe Snijlijn
- Pavé béton Betonstraatsteen
- Pavé béton à joints ouvert Betonstraatsteen met open voegen
- Pavé pierre naturel Natuursteen kassei

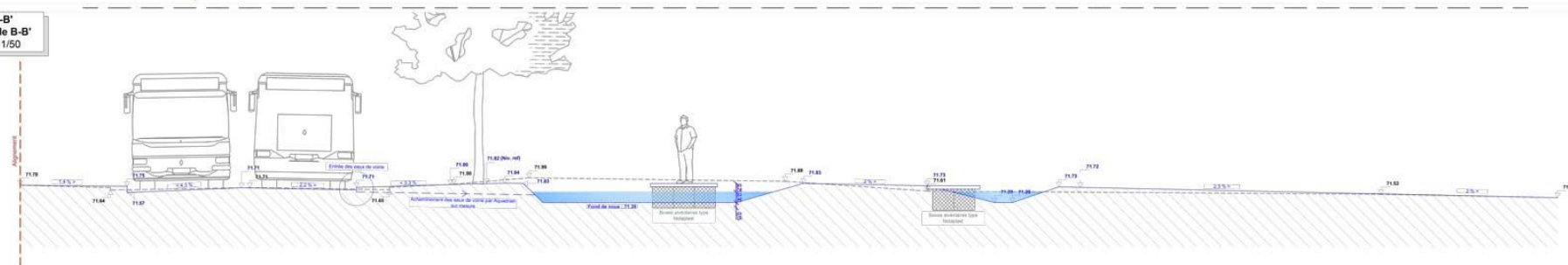
- Pavé pierre naturel Natuursteen kassei
- Asfalte Asfalt
- Bâti Frame
- Bollard Paal
- Passage de noue Wadi-doorgang



Coupe A-A'
Doorsnede A-A'
Ech/Sch : 1/50



Coupe B-B'
Doorsnede B-B'
Ech/Sch : 1/50



Legende

- Bordure Boordsteen
- Bordure enterrée Verzonken boordsteen
- Filié d'eau Watergreppel
- Tracer Bestaande
- Marquage Markering
- Courbe de riv. mal'tresse exi (1 m) Peilcurve bestaande hooghoogtelijn (1 m)
- Courbe de riv. existante (0.2 m) Bestaande peilcurve (0.2 m)
- 0.73% > Pente existante/Bestaande helling
- 0.73% > Pente projetée/Geplande helling
- Dalles d'accès Toegangstepes
- Sens de la circulation Rijrichting
- Sortie/entrée de garage Uitgang/Innt Garage
- Entrée de commerce Handelsingang
- Plantation haute/basse Hoog/lagig beplanting
- Arbre existant Bestaande boom
- Arbre à supprimer Te verwijderen boom
- Assise Zitting
- Surface déconnectée des avaloirs (700 m²) Oppervlakte zonder afvoerputten (700 m²)
- Arbre projeté Geplande boom
- Dalles podotactiles Blindengeleidelijes
- Niveau existant Bestaand peil
- Niveau projeté Projectiepeil
- Taque Plakkeketel
- Avaloir projeté Geplande watersluis
- Banc Bank
- Barrière fleurie Bloemhek met bloemen
- 1-1' Trait de coupe Snijlijn
- Pavé béton Betonwaststeen
- Pavé béton à joints ouverts Betonwaststeen met open voegen
- Pavé pierre naturel Natuursteen kassei
- Asphalt Asphalt
- Bébé Frame
- Bollard Paal
- Passage de noue Wash-doorgang

MAIRIE D'OLIVIERE - BOURGEMESTRE
Administration communale de Woluwe-Saint-Lambert
 Gemeentelijke bestuur van Sint-Lambrechts-Woluwe

Avenue Paul Hymans, 2 Paul Hymansstraat, 2
 1200 Woluwe-Saint-Lambert (BRUXELLES) 1200 Sint-Lambrechts-Woluwe (BRUSSEL)

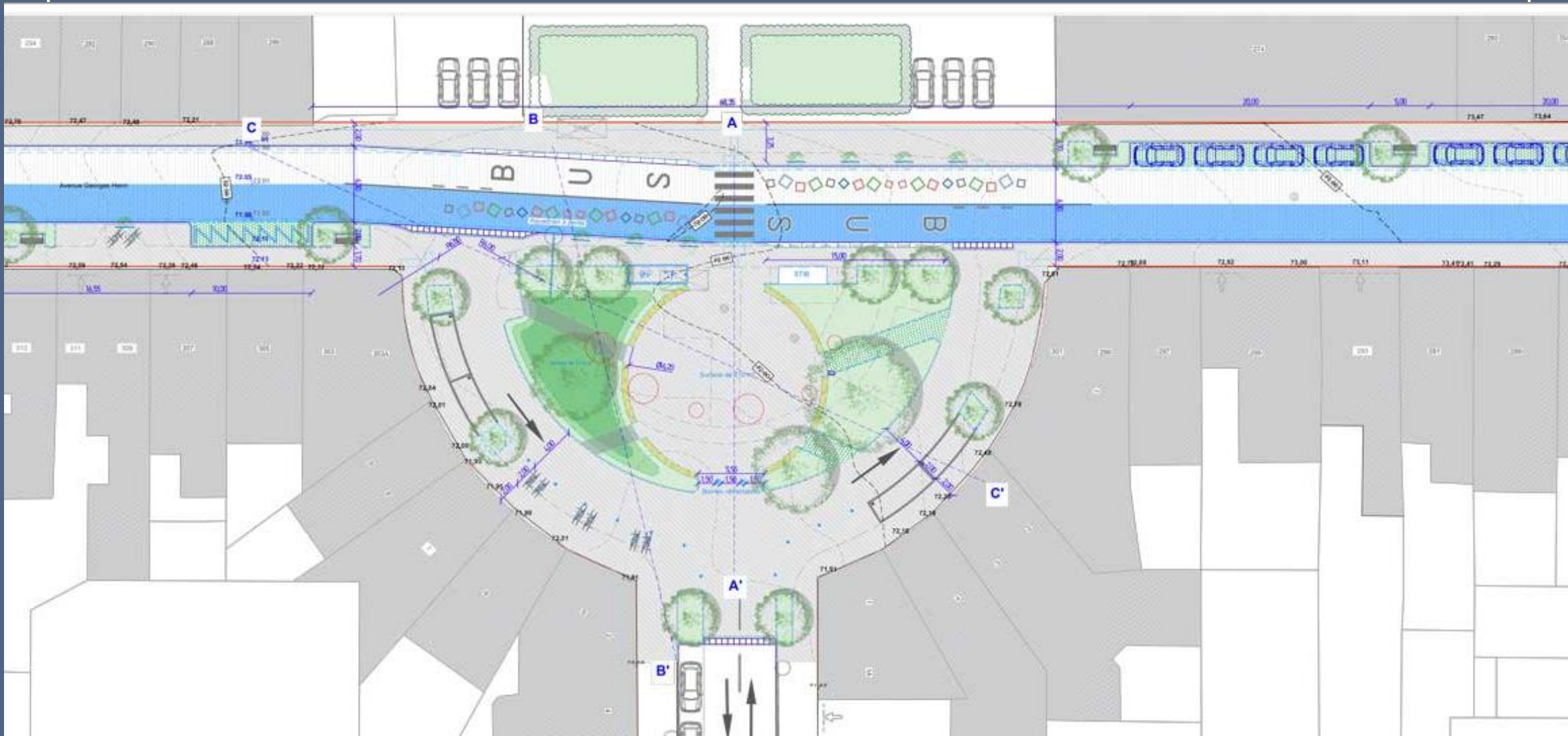
148 042 1412 148 042 1412

REAMENAGEMENT DE GEORGES HEEREN, DE TAVENON DU PRINCE HÉRITIER AU BOULEVARD BRAND-WHITELOCK
 Herinrichting van de Georges Heerenaan, van de Eerfprinsaan tot de Brand-Whitelockaan

Avenue Georges Heer Georges Heerelaan
 1200 Woluwe-Saint-Lambert (BRUXELLES) 1200 Sint-Lambrechts-Woluwe (BRUSSEL)

Approuvé par LE COLLEGE DES BOURGEMESTRE ET ECHEVINS le
 Goedgekeurd door HET COLLEGE VAN BURGEMEESTER EN SCHEPENEN op

LE SECRÉTAIRE COMMUNAL / DE GEMEENTESCHREIFTER



Le projet – tronçon Prekelinden – Brand Whitlock

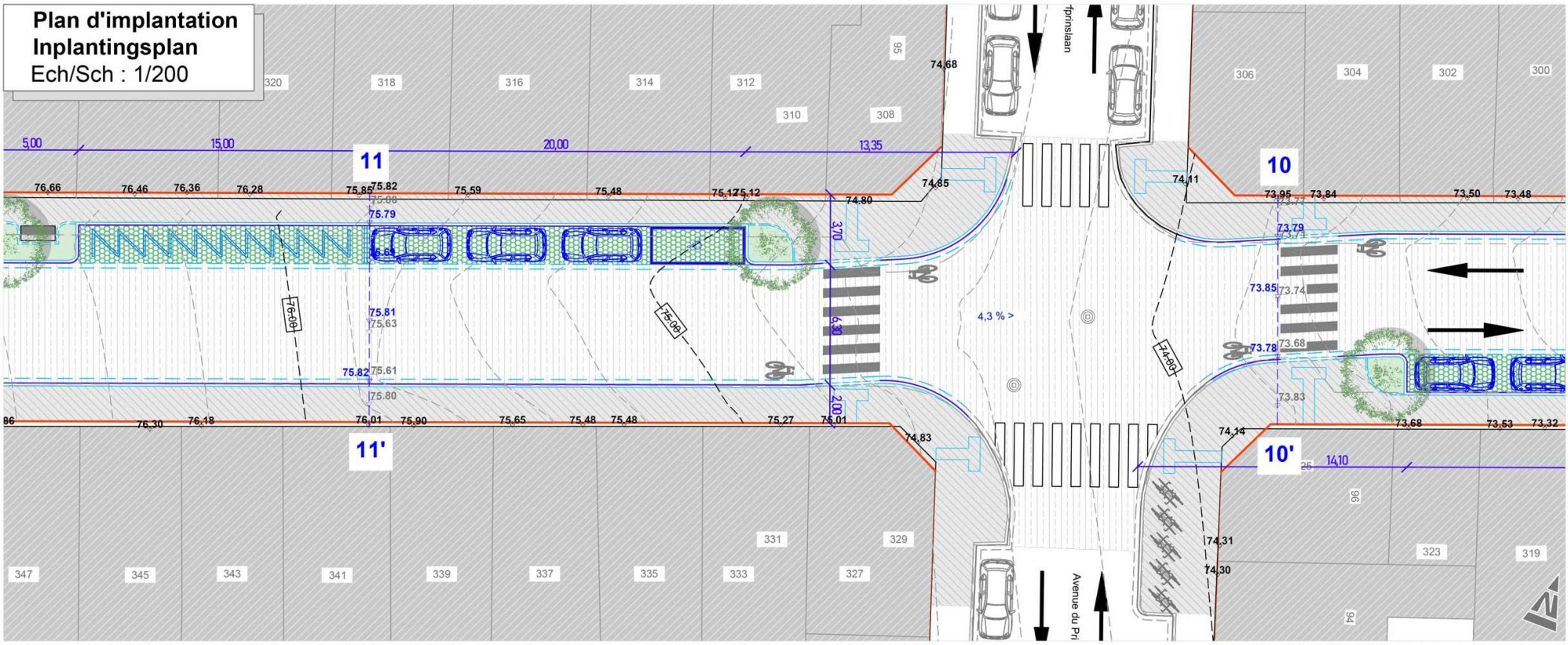
- Retour au profil « type »
- Plantation de 9 arbres en voirie

- Bordure Boordsteen
- Bordure enterrée Verzonken boordsteen
- Filet d'eau Watergreppel
- Tracer Bestaande

- Marquage Markering
- Courbe de niv. maîtresse exi. (1 m) Peilcurve bestaande hoofdhoogtelijn (1 m)
- Courbe de niv. existante (0,2 m) Bestaande peilcurve (0,2 m)
- Pente existante/Bestaande helling
- Pente projetée/Geplande helling

- 0,73% > Marquage Markering
- 0,73% > Marquage Markering
- Courbe de niv. maîtresse exi. (1 m) Peilcurve bestaande hoofdhoogtelijn (1 m)
- Courbe de niv. existante (0,2 m) Bestaande peilcurve (0,2 m)
- Pente existante/Bestaande helling
- Pente projetée/Geplande helling

- Entrée de commerce Handelsingang
- Plantation haute/basse Hoog/laag beplanting
- Arbre existant Bestaande boom
- Arbre à supprimer Te verwijderen boom
- Assise Zitting



- Arbre projetée Geplande boom
- Dalles podotactiles Blindengeleidetegels
- Niveau existant Bestaand peil
- Niveau projet Projectpeil

- Taque Putdeksel
- Avaloir projeté Geplande waterslikker
- Banc Bank
- Barrière fleurie Dranghekkens met bloemen

- 1-1' Trait de coupe Snijlijn
- Pavé béton Betonstraatsteen
- Pavé béton à joints ouvert Betonstraatsteen met open voegen
- Pavé pierre naturel Natuursteen kassei

- Pavé pierre naturel Natuursteen kassei
- Asfalte Asfalt
- Bâti Frame
- Bollard Paal
- Passage de noue Wadi-doorgang

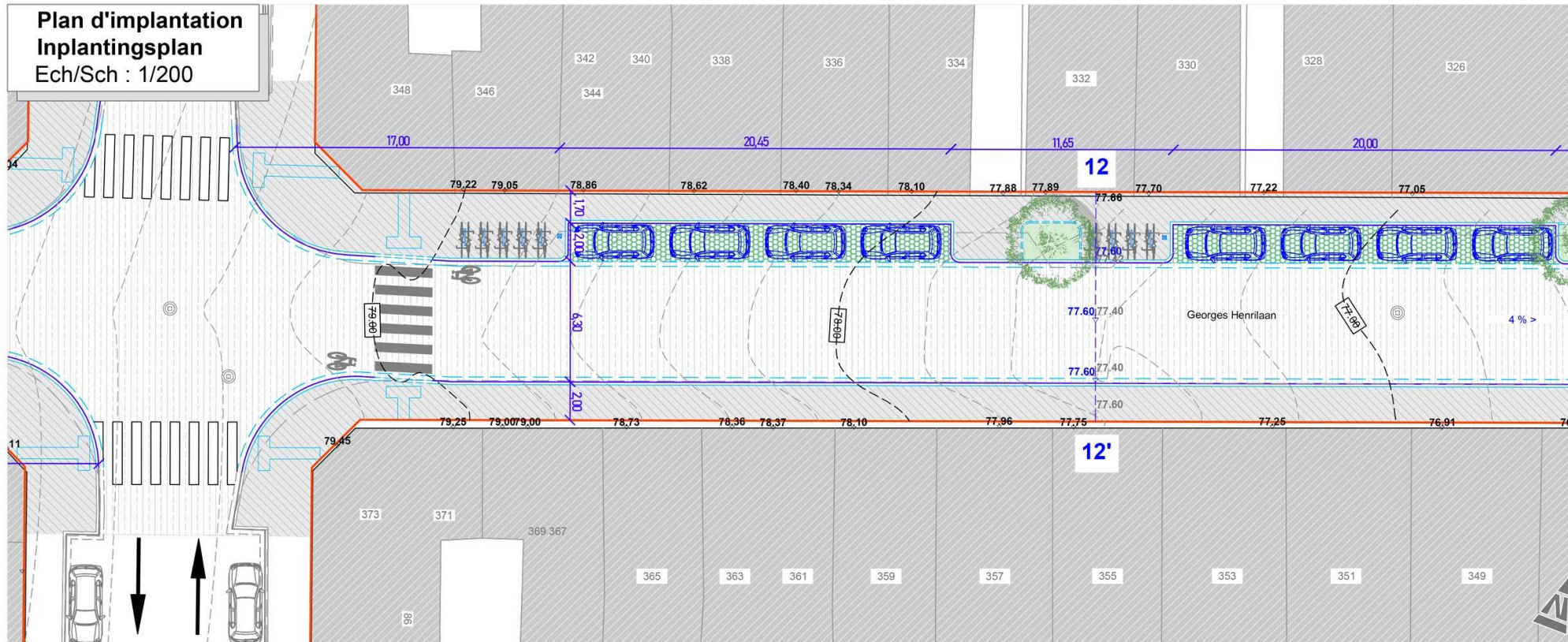
- Bordure Boordsteen
- Bordure enterrée Verzonken boordsteen
- Filet d'eau Watergreppel
- Tracer Bestaande

- Marquage Markering
- Courbe de niv. maîtresse exi. (1 m) Peilcurve bestaande hoofdhoogtelijn (1 m)
- Courbe de niv. existante (0,2 m) Bestaande peilcurve (0,2 m)
- Pente existante/Bestaande helling Pente projetée/Geplande helling

- 0,73% > Marquage Markering
- Courbe de niv. maîtresse exi. (1 m) Peilcurve bestaande hoofdhoogtelijn (1 m)
- Courbe de niv. existante (0,2 m) Bestaande peilcurve (0,2 m)
- Pente existante/Bestaande helling Pente projetée/Geplande helling

- Entrée de commerce Handelsingang
- Plantation haute/basse Hoog/laag beplanting
- Arbre existant Bestaande boom
- Arbre à supprimer Te verwijderen boom
- Assise Zitting

Plan d'implantation
Inplantingsplan
Ech/Sch : 1/200



- Arbre projetée Geplande boom
- Dalles podotactiles Blindengeleidetegels
- Niveau existant Bestaand peil
- Niveau projet Projectpeil

- Taque Putdeksel
- Avaloir projeté Geplande waterslikker
- Banc Bank
- Barrière fleurie Dranghekkens met bloemen

- 1-1' Trait de coupe Snijlijn
- Pavé béton Betonstraatsteen
- Pavé béton à joints ouvert Betonstraatsteen met open voegen
- Pavé pierre naturel Natuursteen kassei

- Pavé pierre naturel Natuursteen kassei
- Asfalte Asfalt
- Bâti Frame
- Bollard Paal
- Passage de noue Wadi-doorgang

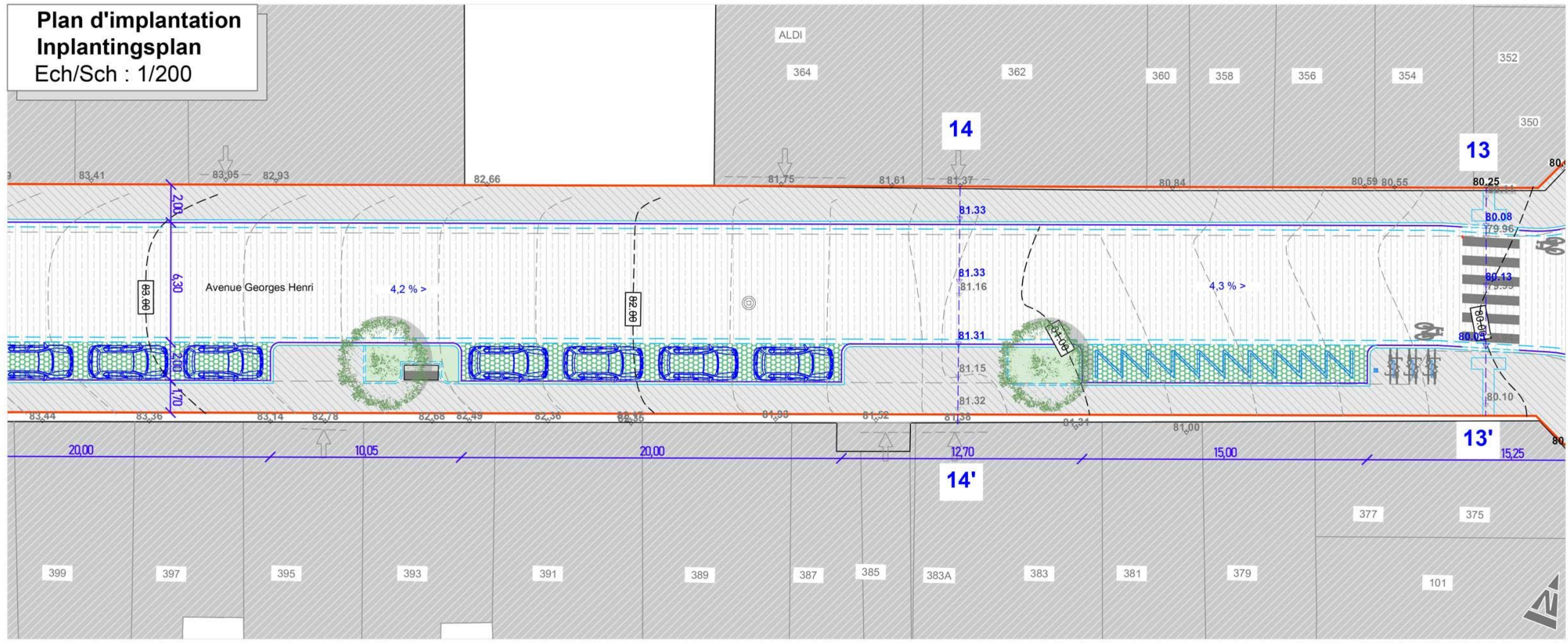
- Bordure Boordsteen
- Bordure enterrée Verzonken boordsteen
- Filet d'eau Watergreppel
- Tracer Bestaande

- Marquage Markering
- Courbe de niv. maîtresse exi. (1 m) Peilcurve bestaande hoofdhoogtelijn (1 m)
- Courbe de niv. existante (0,2 m) Bestaande peilcurve (0,2 m)
- Pente existante/Bestaande helling Pente projetée/Geplande helling

- 0,73% > Marquage Markering
- Courbe de niv. maîtresse exi. (1 m) Peilcurve bestaande hoofdhoogtelijn (1 m)
- Courbe de niv. existante (0,2 m) Bestaande peilcurve (0,2 m)
- Pente existante/Bestaande helling Pente projetée/Geplande helling

- Entrée de commerce Handelsingang
- Plantation haute/basse Hoog/laag beplanting
- Arbre existant Bestaande boom
- Arbre à supprimer Te verwijderen boom
- Assise Zitting

Plan d'implantation
Inplantingsplan
Ech/Sch : 1/200



- Arbre projetée Geplande boom
- Dalles podotactiles Blindengeleidetegels
- Niveau existant Bestaand peil
- Niveau projet Projectpeil

- Taque Putdeksel
- Avaloir projeté Geplande waterslikker
- Banc Bank
- Barrière fleurie Dranghekkens met bloemen

- 1-1' Trait de coupe Snijlijn
- Pavé béton Betonstraatsteen
- Pavé béton à joints ouvert Betonstraatsteen met open voegen
- Pavé pierre naturel Natuursteen kassei

- Pavé pierre naturel Natuursteen kassei
- Asfalte Asfalt
- Bâti Frame
- Bollard Paal
- Passage de noue Wadi-doorgang

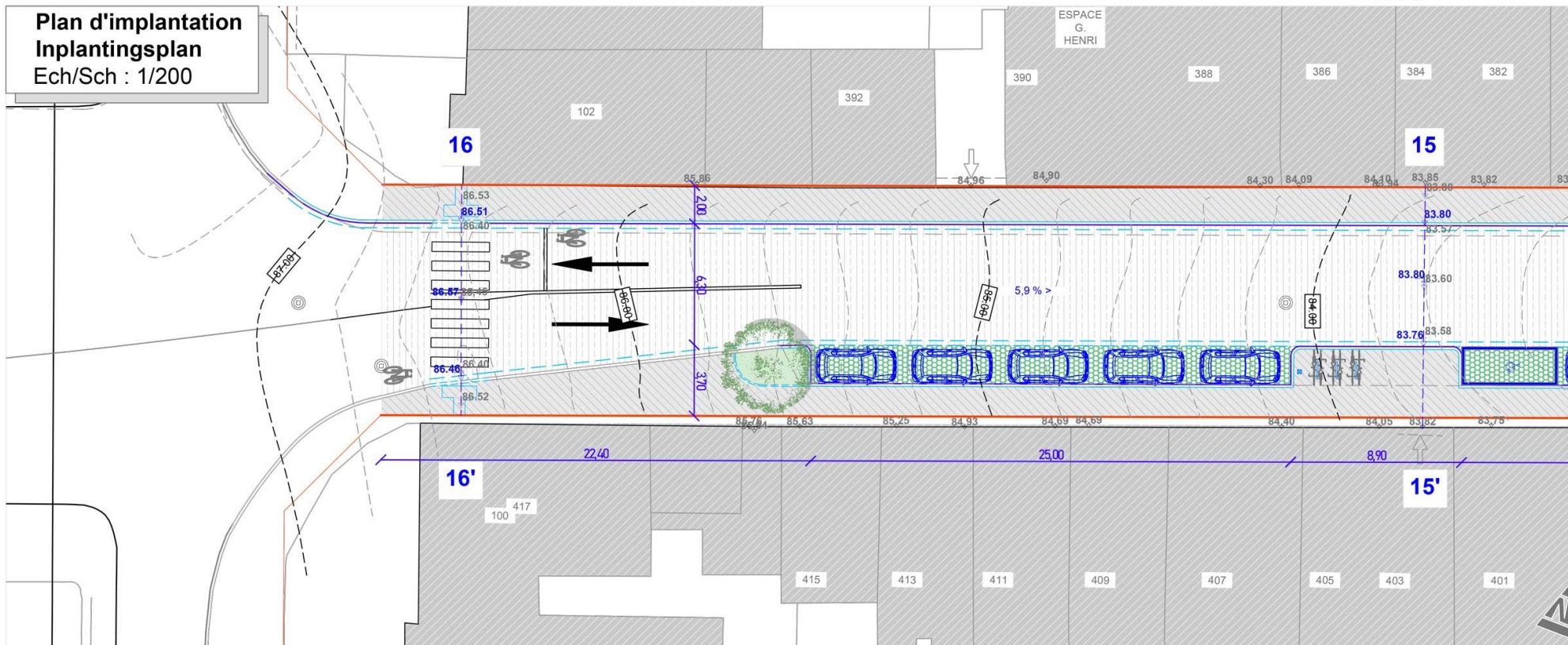
- Bordure Boordsteen
- Bordure enterrée Verzonken boordsteen
- Filet d'eau Watergreppel
- Tracer Bestaande

- Marquage Markering
- Courbe de niv. maîtresse exi. (1 m) Peilcurve bestaande hoofdhoogtelijn (1 m)
- Courbe de niv. existante (0,2 m) Bestaande peilcurve (0,2 m)
- Pente existante/Bestaande helling Pente projetée/Geplande helling

- Marquage Markering
- Courbe de niv. maîtresse exi. (1 m) Peilcurve bestaande hoofdhoogtelijn (1 m)
- Courbe de niv. existante (0,2 m) Bestaande peilcurve (0,2 m)
- Pente existante/Bestaande helling Pente projetée/Geplande helling

- Entrée de commerce Handelsingang
- Plantation haute/basse Hoog/laag beplanting
- Arbre existant Bestaande boom
- Arbre à supprimer Te verwijderen boom
- Assise Zitting

**Plan d'implantation
Inplantingsplan**
Ech/Sch : 1/200



- Arbre projetée Geplande boom
- Dalles podotactiles Blindengeleidetegels
- Niveau existant Bestaand peil
- Niveau projet Projectpeil

- Taque Putdeksel
- Avaloir projeté Geplande waterslikker
- Banc Bank
- Barrière fleurie Dranghekkens met bloemen

- Trait de coupe Snijlijn
- Pavé béton Betonstraatsteen
- Pavé béton à joints ouvert Betonstraatsteen met open voegen
- Pavé pierre naturel Natuursteen kassei

- Pavé pierre naturel Natuursteen kassei
- Asfalte Asfalt
- Bâti Frame
- Bollard Paal
- Passage de noue Wadi-doorgang

Le projet – Détail plantation

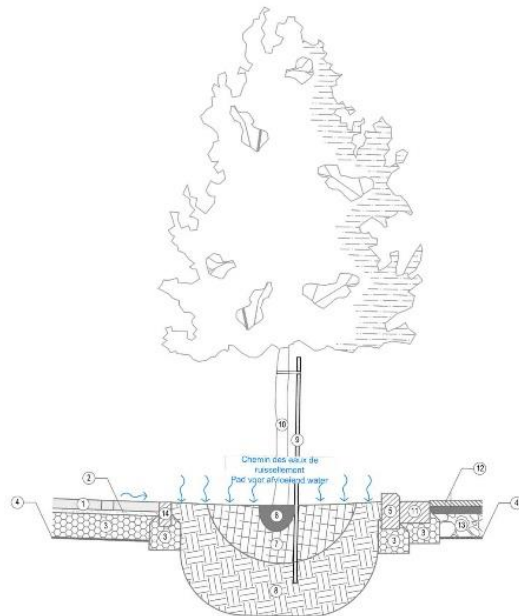


WOLUVE-SAINTE-LAMBERT
SAINT-LAMBRECHT-WOLUVE

Date: 04/02/26
Echelle: 1/25
Projet: Détails - plantation
A3

Détails plantation
Details aanplanting
Ech/Sch : 1/25

- 1 Pavé béton - betonriegl 11x22cm
Ep/Dikte 10cm
- 2 Couche de pose - legbed Ep/Dikte 4cm
Sable stabilisé - gestabiliseerd zand
150kg/m³
- 3 Fondation - fundering Ep/Dikte 20cm
béton maigre - mager beton 150kg/m³
- 4 Caisserie
Gastestel
- 5 Bordure - Boordsteen 15 x 30
- 6 Morte - kuit
- 7 Sol aménda
verrijkte grond
- 8 Sol non romanisé
onverrijkte grond
- 9 Tuteur - steunpaal
- 10 Matière de protection
beschermingsmateriaal
- 11 Filo d'eau -
waterpijpel 15 x
25
- 12 Asphalte - asfalt
Ep/Dikte 10cm
- 13 Fondation -
fundering Ep/Dikte
20cm
couche de pierre -
steenlagelag D20,
D32, D40
- 14 Brique enterrée -
verzonken
boordsteen 10 x 20



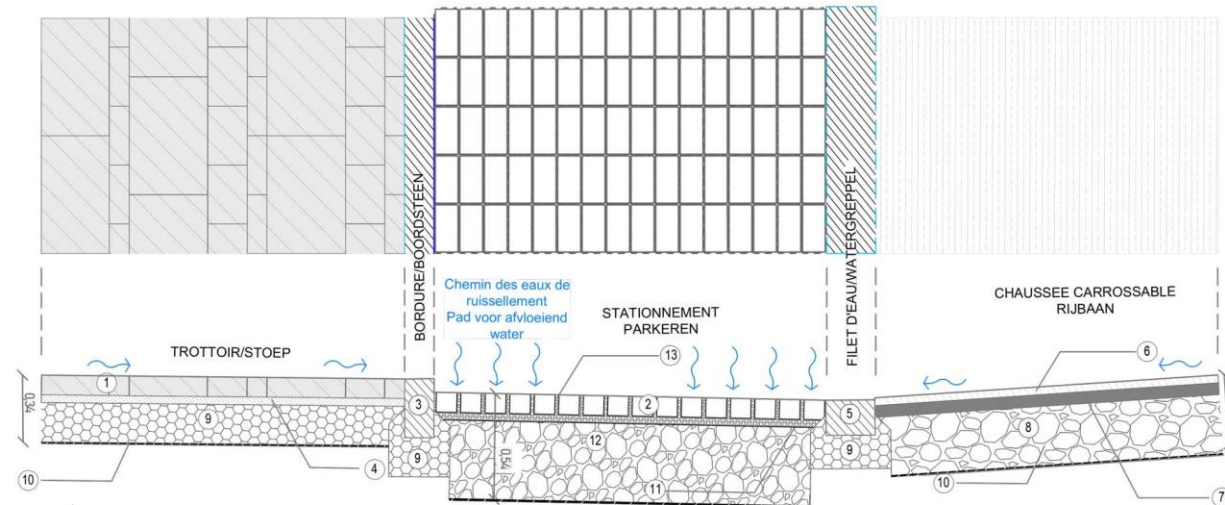
Le projet – Détail revêtement

Détails revêtements
 Details bekleding
 Ech/Sch : 1/20



WOLUWE-SAINT-LAMBERT
 SINT-LAMBRECHT-WOLUWE

Date: 23/01/26	Projet: A3 récap. - détails des revêtements	A3
Echelle: 1/20		



- | | | |
|---------------------------------------------------------------------------------------------------------------------------------------------------------------------------------------------------------------------------------------------------------------------------------------------------------------------------------------------------|--------------------------------------------------------------------------------------------------------------------------------------------------------------------------------------------------------------------------------------------------------------------------------------------------------------------------------------------------------------------------------------------------------------------|-----------------------------------------------------------------------------------------------------------------------------------------------------------------------------------------------------------------------------------------------------------------------------------------------------------------------------------------------------------------------------------------------------------------------------------------------------------------------------------------------------------------------------------------------------------------------------------------------------------------------------------------------------------------------------------------------------------------------------------------------------------------------------------------------------------------------------------------------------------|
| <p>① Pavé béton multiformats type Union 10x30,20x30 et 40x60 avec Ep 10cm finition pierre bleue</p> <p>② Pavé béton type Seamstone à joint ouvert 6mm et 12.5x25 avec Ep 10 cm finition pierre bleue</p> <p>③ Bordure béton ép. 15 cm - h. 30 cm</p> <p>④ Couche de pose (de 4 cm) : sable stabilisé à 200kg (pour pose de klinkers et pavés)</p> | <p>⑤ Bande de contre-butlage en béton 25x18 cm</p> <p>⑥ Bétonnen kantstrook 25x18 cm</p> <p>⑦ Couche d'usure d'enrobée bitumineux (de 4 cm).</p> <p>⑧ Asfalslijtlaag (4 cm).</p> <p>⑨ Couche de reprofilage (de 6 cm).</p> <p>⑩ Herprofilingslaag (6 cm).</p> <p>⑪ Fondation en béton maigre à 300kg/m² (couche 30 cm)</p> <p>⑫ Fundering van mager beton van 300 kg/m² (laag van 30 cm)</p> | <p>⑬ Chemin des eaux de ruissellement
Pad voor afvloeiend water</p> <p>⑭ Fondation en béton maigre à 150 kg/m³ (couche de 20 cm).</p> <p>⑮ 150 kg/m³ magere betonnen fundering (laag van 20 cm).</p> <p>⑯ Geotextile</p> <p>⑰ Geotextiel</p> <p>⑱ Lit de pose (4 cm) : drainant en gravier naturel lavé 2/7 mm avec peu de fines</p> <p>⑲ Legbed (4 cm) : drainerend in gewassen natuurlijk grind 2/7 mm met weinig fijne deeltjes</p> <p>⑳ Fondation (40 cm) : en gravier naturel lavé 0/20 , 0/32 ou 0/40 mm contenant peu de fines</p> <p>㉑ Fundering (40 cm) : van gewassen natuurlijk grind 0/20, 0/32 of 0/40 mm met weinig fijne deeltjes</p> <p>㉒ Rempissage drainant en gravier naturel lavé 1/3 avec peu de particules fines</p> <p>㉓ Drainagevulling van gewassen natuurlijk grind 1/3 met weinig fijne deeltjes</p> |
|---------------------------------------------------------------------------------------------------------------------------------------------------------------------------------------------------------------------------------------------------------------------------------------------------------------------------------------------------|--------------------------------------------------------------------------------------------------------------------------------------------------------------------------------------------------------------------------------------------------------------------------------------------------------------------------------------------------------------------------------------------------------------------|-----------------------------------------------------------------------------------------------------------------------------------------------------------------------------------------------------------------------------------------------------------------------------------------------------------------------------------------------------------------------------------------------------------------------------------------------------------------------------------------------------------------------------------------------------------------------------------------------------------------------------------------------------------------------------------------------------------------------------------------------------------------------------------------------------------------------------------------------------------|

Le projet – Résumé en chiffre

Aménagement	Existant	Projeté	Différence
Superficie totale	14.664 m ²	14.664 m ²	0 m ²
Pleine terre	533 m ²	895 m ²	+362 m ²
Semi-perméable	0 m ²	750 m ²	+750 m ²
Imperméable	14.133 m ²	13.019 m ²	-1.114 m ²
Taux d'imperméabilisation	96 %	89 %	-7 %
Nombre d'arbres à haute tige	22	55	+33
Stationnement total (voiture)	126	83	-43
PMR	1	4	+3
Vélo	71	112	+41
Zone de livraison	54 m	60 m	+6 m
Trottoir	4.410 m ²	4.684 m ²	+274 m ²
Point lumineux	48	48	0

Des questions ?

Merci pour votre attention !

Toutes les informations sur wiq.be/GH1200 – info@wiq.be – 0474 37 12 19

Vous souhaitez réagir ?

- Enquête publique du **08/04 au 07/05/2026**
- Commission de concertation le **22/05/2026**
- Ecrire via:
 - Courrier : Collège des Bourgmestre et Echevins Av. Paul Hymans, 2
 - Email : ep.oo@woluwe1200.be
 - [Openpermits.brussels](https://openpermits.brussels)
- Demander à être convoqué à la commission de concertation